



IT9350179	Alica	*	247		E 16 1	N 37 59
IT9350180	Contrada Scala	*	740		E 15 54	N 38 7
IT9350181	Monte Embrisi e Monte Torrione	*	394		E 15 46	N 38 2
IT9350182	Fiumara Careri	*	317		E 16 4	N 38 10
IT9350183	Spiaggia di Catona		23		E 15 38	N 38 11
<b>REGIONE SICILIA</b>						
CODICE	DENOMINAZIONE	*	Superficie (ha)	Lunghezza (km)	Coordinate geografiche	
					Longitudine	Latitudine
ITAO10001	Isole dello Stagnone di Marsala	*	636		E 12 26	N 37 52
ITAO10002	Isola di Marettimo	*	1110		E 12 3	N 37 58
ITAO10003	Isola di Levanzo	*	542		E 12 19	N 38 0
ITAO10004	Isola di Favignana	*	1846		E 12 18	N 37 55
ITAO10005	Laghetti di Preola e Gorgli Tondi e Sciare di Mazara	*	1511		E 12 39	N 37 36
ITAO10006	Paludi di Capo Feto e Maggi Spanò	*	300		E 12 29	N 37 41
ITAO10007	Saline di Trapani	*	968		E 12 29	N 37 58
ITAO10008	Complesso Monte Bosco e Scorace	*	606		E 12 45	N 37 59
ITAO10009	Monte Bonifato	*	323		E 12 56	N 37 57
ITAO10010	Monte San Giuliano	*	987		E 12 34	N 38 2
ITAO10011	Sistema dunale Capo Granitola, Porto Palo e Foce del Belice	*	433		E 12 46	N 37 34
ITAO10012	Marausa: Macchia a Quercus calliprinos	*	0,8		E 12 30	N 37 56
ITAO10013	Bosco di Calatafimi	*	219		E 12 51	N 37 56
ITAO10014	Sciare di Marsala	*	4498		E 12 33	N 37 43



ITA010015	Complesso Monti di Castellammare del Golfo (TP)	*	2397		E 12 50	N 38 0
ITA010016	Monte Cofano e Litorale	*	561		E 12 39	N 38 6
ITA010017	Capo San Vito, Monte Monaco, Zingaro, Faraglioni Scopello, Monte Sparacio	*	7293		E 12 45	N 38 6
ITA010018	Foce del Torrente Calatubo e dune	*	87		E 12 58	N 38 2
ITA010019	Isola di Pantelleria: Montagna Grande e Monte Gibebe	*	3187		E 11 59	N 36 47
ITA010020	Isola di Pantelleria - Area Costiera, Falesie e Bagno dell'Acqua	*	3516		E 11 58	N 36 47
ITA010021	Saline di Marsala	*	237		E 12 27	N 37 51
ITA010022	Complesso Monti di Santa Ninfa - Gibellina e Grotta di Santa Ninfa	*	660		E 12 53	N 37 47
ITA010023	Montagna Grande di Salemi	*	1302		E 12 45	N 37 53
ITA010024	Fondali dell'isola di Favignana	*	6302		E 12 18	N 37 55
ITA010025	Fondali del Golfo di Custonaci	*	1128		E 12 37	N 38 5
ITA010026	Fondali dell'isola dello Stagnone di Marsala	*	1770		E 12 26	N 37 52
ITA020001	Rocca di Cefalù	*	32		E 14 0	N 38 2
ITA020002	Boschi di Gibilmanna e Cefalù	*	2518		E 14 1	N 37 59
ITA020003	Boschi di San Mauro Castelverde	*	3492		E 14 11	N 37 56
ITA020004	Monte S. Salvatore, Monte Catarineci, Vallone Mandarini, ambienti umidi	*	5768		E 14 4	N 37 50
ITA020005	Isola delle Femmine	*	15		E 13 13	N 38 12




ITA020006	Capo Gallo	*	547		E 13 17	N 38 12
ITA020007	Boschi Ficuzza e Cappelliere, Vallone Cerasa, Castagneti Mezzojuso	*	4103		E 13 24	N 37 52
ITA020008	Rocca Busambra e Rocche di Rao	*	6243		E 13 21	N 37 51
ITA020009	Cala Rossa e Capo Rama	*	180		E 13 3	N 38 7
ITA020010	Isola di Ustica	*	334		E 13 10	N 38 41
ITA020011	Rocche di Castronuovo, Pizzo Lupo, Gurghi di S. Andrea	*	1761		E 13 34	N 37 39
ITA020012	Valle del Fiume Oreto	*	155		E 13 19	N 38 4
ITA020013	Lago di Piana degli Albanesi	*	605		E 13 17	N 37 58
ITA020014	Monte Pellegrino	*	833		E 13 20	N 38 10
ITA020015	Complesso Calanchivo di Castellana Sicula	*	142		E 13 58	N 37 45
ITA020016	Monte Quacella, Monte dei Cervi, Pizzo Carbonara, Monte Ferro, Pizzo Otiero	*	8343		E 13 58	N 37 53
ITA020017	Complesso Pizzo Dipilo e Querceti su calcere	*	4279		E 13 58	N 37 54
ITA020018	Foce del Fiume Pollina e Monte Tardara	*	2083		E 14 12	N 37 58
ITA020019	Rupi di Catalfano e Capo Zafferano	*	333		E 13 30	N 38 6
ITA020020	Querceti sempreverdi di Geraci Siculo e Castelbuono	*	3271		E 14 6	N 37 52
ITA020021	Montagna Longa, Pizzo Montanello	*	4771		E 13 7	N 38 7




ITA020022	Calanchi, lembi boschivi e praterie di Riena	*	754		E 13 32	N 37 44
ITA020023	Raffo Rosso, Monte Cuccio e Vallone Sagana	*	6098		E 13 13	N 38 7
ITA020024	Rocche di Ciminna	*	656		E 13 31	N 37 52
ITA020025	Bosco di S. Adriano	*	6823		E 13 18	N 37 38
ITA020026	Monte Pizzuta, Costa del Carpineto, Moarda	*	1947		E 13 16	N 38 0
ITA020027	Monte Iato, Kumeta, Maganoce e Pizzo Parrino	*	3034		E 13 16	N 37 57
ITA020028	Serra del Leone e Monte Stagnataro	*	3750		E 13 29	N 37 39
ITA020029	Monte Rose e Monte Pernice	*	2529		E 13 24	N 37 38
ITA020030	Monte Matassaro, Monte Gradara e Monte Signora	*	3776		E 13 10	N 38 0
ITA020031	Monte d'Indisi, Montagna dei Cavalli, Pizzo Pontorno e Pian del Leone	*	2380		E 13 26	N 37 39
ITA020032	Boschi di Granza	*	1845		E 13 47	N 37 50
ITA020033	Monte San Calogero (Termini Imerese)	*	2758		E 13 42	N 37 56
ITA020034	Monte Carcaci, Pizzo Colobria e ambienti umidi	*	1759		E 13 30	N 37 42




ITA020035	Monte Genuardo e Santa Maria del Bosco	*	2631		E 13 9	N 37 41
ITA020036	Monte Triona e Monte Colomba	*	3313		E 13 19	N 37 47
ITA020037	Monti Barracù, Cardelia, Pizzo Cangialosi e Gole del Torrente Corleone	*	5340		E 13 19	N 37 46
ITA020038	Sugherete di Contrada Serradaino	*	330		E 14 7	N 38 0
ITA020039	Monte Cane, Pizzo Selva a Mare, Monte Trigna	*	4900		E 13 33	N 37 58
ITA020040	Monte Zimmara (Gangi)	*	1768		E 14 15	N 37 44
ITA020041	Monte San Calogero (Gangi)	*	165		E 14 12	N 37 47
ITA020042	Rocche di Pintella	*	178		E 13 6	N 37 46
ITA020043	Monte Rosamarina e Cozzo Famò	*	236		E 13 39	N 37 58
ITA020044	Monte Grifone	*	1674		E 13 21	N 38 3
ITA020045	Rocca di Sciarà	*	351		E 13 53	N 37 49
ITA020046	Fondali dell'isola di Ustica	*	870		E 13 9	N 38 42
ITA020047	Fondali di Isola delle Femmine - Capo Gallo	*	965		E 13 16	N 38 12
ITA030001	Stretta di Longi	*	955		E 14 43	N 38 3
ITA030002	Torrente Fiumetto e Pizzo d'Uncina	*	1529		E 14 47	N 38 0
ITA030003	Rupi di Taormina e Monte Veneretta	*	558		E 15 15	N 37 51
ITA030004	Bacino del Torrente Letojanni	*	1264		E 15 15	N 37 54
ITA030005	Bosco di Malabotta	*	1595		E 15 1	N 37 58



ITA030006	Rocca di Novara	*	1413		E 15 8	N 37 58
ITA030007	Affluenti del Torrente Mela	*	1529		E 15 17	N 38 4
ITA030008	Capo Peloro - Laghi di Ganzirri	*	60		E 15 36	N 38 15
ITA030009	Pizzo Mualio, Montagna di Vernà	*	1615		E 15 16	N 38 0
ITA030010	Fiume Fiumedinisi, Monte Scuderi	*	6777		E 15 20	N 38 3
ITA030011	Dorsale Curcuraci, Antennamare	*	11479		E 15 29	N 38 12
ITA030012	Laguna di Oliveri - Tindari	*	420		E 15 1	N 38 8
ITA030013	Rocche di Alcara Li Fusi	*	2142		E 14 42	N 38 1
ITA030014	Pizzo Fau, Monte Pomiere, Pizzo Bidi e Serra della Festa	*	8330		E 14 29	N 37 55
ITA030015	Valle del Fiume Caronia, Lago Zilio	*	876		E 14 25	N 37 57
ITA030016	Pizzo della Battaglia	*	866		E 14 32	N 37 56
ITA030017	Vallone Laccaretta e Urio Quattrocchi	*	3541		E 14 24	N 37 55
ITA030018	Pizzo Michele	*	2298		E 14 31	N 38 0
ITA030019	Tratto Montano del Bacino della Fiumara di Agrò	*	4293		E 15 13	N 37 57
ITA030020	Fiume San Paolo	*	1352		E 15 4	N 37 56
ITA030021	Torrente San Cataldo	*	868		E 15 11	N 37 53
ITA030022	Lecceta di S. Fratello	*	395		E 14 37	N 37 57
ITA030023	Isola di Alicudi	*	398		E 14 20	N 38 32
ITA030024	Isola di Filicudi	*	735		E 14 32	N 38 34
ITA030025	Isola di Panarea e Scogli Viciniori	*	263		E 15 3	N 38 38
ITA030026	Isole di Stromboli e Strombolicchio	*	1049		E 15 12	N 38 47
ITA030027	Isola di Vulcano	*	1559		E 14 57	N 38 24



ITA030028	Isola di Salina (Monte Fossa delle Felci e dei Porri)	*	639		E 14 49	N 38 33
ITA030029	Isola di Salina (Stagno di Lingua)	*	1051		E 14 51	N 38 32
ITA030030	Isola di Lipari	*	2379		E 14 55	N 38 28
ITA030031	Isola Bella, Capo Taormina e Capo S. Andrea	*	21		E 15 17	N 37 51
ITA030032	Capo Milazzo	*	47		E 15 13	N 38 15
ITA030033	Capo Calavà	*	152		E 14 54	N 38 10
ITA030034	Rocche di Roccella Valdemone	*	865		E 15 0	N 37 56
ITA030035	Alta Valle del Fiume Alcantara	*	3603		E 14 55	N 37 56
ITA030036	Riserva naturale del Fiume Alcantara	*	840		E 15 7	N 37 51
ITA030037	Fiumara di Floresta	*	1949		E 15 13	N 38 2
ITA030038	Serra del Re, Monte Soro e Biviere di Cesarò	*	20853		E 14 42	N 37 56
ITA030039	Monte Pelato	*	3782		E 14 35	N 37 53
ITA030040	Fondali di Taormina - Isola Bella	*	142		E 15 17	N 37 50
ITA030041	Fondali dell'isola di Salina	*	267		E 14 51	N 38 32
ITA040001	Isola di Linosa	*	442		E 12 51	N 35 51
ITA040002	Isola di Lampedusa e Lampione	*	1415		E 12 33	N 35 30
ITA040003	Foce del Magazzolo, Foce del Platani, Capo Bianco, Torre Salsa	*	1231		E 13 18	N 37 22
ITA040004	Foce del Fiume Verdura	*	885		E 13 13	N 37 29




ITA040005	Monte Cammarata - Contrada Salaci	*	2107		E 13 36	N 37 37
ITA040006	Complesso Monte Telegrafo e Rocca Ficuzza	*	5289		E 13 8	N 37 36
ITA040007	Pizzo della Rondine, Bosco di S. Stefano Quisquina	*	3111		E 13 31	N 37 36
ITA040008	Maccalube di Aragona	*	363		E 13 34	N 37 22
ITA040009	Monte San Calogero (Sciacca)	*	113		E 13 6	N 37 31
ITA040010	Litorale di Palma di Montechiaro	*	982		E 13 46	N 37 8
ITA040011	La Montagnola e Acqua Fittusa	*	311		E 13 40	N 37 37
ITA040012	Fondali di Capo San Marco - Sciacca	*	1831		E 13 0	N 37 30
ITA050001	Biviere e Macconi di Gela	*	3666		E 14 20	N 37 1
ITA050002	Torrente Vaccarizzo (tratto terminale)	*	189		E 14 6	N 37 36
ITA050003	Lago Soprano	*	92		E 13 51	N 37 27
ITA050004	Monte Capodarso e Valle del Fiume Imera Meridionale	*	1725		E 14 6	N 37 28
ITA050005	Lago Sfondato	*	32		E 13 56	N 37 34
ITA050006	Monte Conca	*	338		E 13 42	N 37 29
ITA050007	Sughereta di Niscemi	*	3213		E 14 25	N 37 6





ITA050008	Rupe di Falconara	*	138		E 14 3	N 37 7
ITA050009	Rupe di Marianopoli	*	842		E 13 54	N 37 35
ITA050010	Pizzo Muculufa	*	802		E 14 0	N 37 12
ITA050011	Torre Manfreda	*	697		E 14 9	N 37 5
ITA060001	Lago Ogliastro	*	1136		E 14 32	N 37 26
ITA060002	Lago di Pergusa	*	428		E 14 17	N 37 30
ITA060003	Lago di Pozzillo	*	3276		E 14 35	N 37 39
ITA060004	Monte Altesina	*	1140		E 14 17	N 37 39
ITA060005	Lago di Ancipa	*	1513		E 14 32	N 37 50
ITA060006	Monte Sambughetti, Monte Campanito	*	3192		E 14 22	N 37 49
ITA060007	Vallone di Piano della Corte	*	459		E 14 29	N 37 38
ITA060008	Contrada Giammaiano	*	577		E 14 29	N 37 50
ITA060009	Bosco di Sperlinga, Alto Salso		1781		E 14 19	N 37 44
ITA060010	Vallone Rossomanno	*	2357		E 14 23	N 37 26
ITA060011	Contrada Caprara	*	826		E 14 5	N 37 25
ITA060012	Boschi di Piazza Armerina	*	4431		E 14 20	N 37 24
ITA060013	Serre di Monte Cannarella	*	911		E 14 14	N 37 31



ITA060014	Monte Chiapparo	*	1612		E 14 32	N 37 33
ITA060015	Contrada Valanghe	*	2295		E 14 46	N 37 35
ITA070001	Foce del Fiume Simeto e Lago Gomalunga	*	1735		E 15 2	N 37 23
ITA070002	Riserva naturale Fiume Fiumefreddo		108		E 15 13	N 37 47
ITA070003	La Gurna	*	32		E 15 12	N 37 46
ITA070004	Timpa di Acireale	*	221		E 15 9	N 37 36
ITA070005	Bosco di Santo Pietro	*	6632		E 14 30	N 37 6
ITA070006	Isole dei Ciclopi	*	2,5		E 15 9	N 37 33
ITA070007	Bosco del Flascio	*	2948		E 14 52	N 37 55
ITA070008	Complesso Immacolatelle, Micio Conti, boschi limitrofi	*	69		E 15 6	N 37 33
ITA070009	Fascia altomontana dell'Etna	*	5951		E 14 59	N 37 45
ITA070010	Dammusi	*	2051		E 14 59	N 37 48
ITA070011	Poggio S. Maria	*	562		E 14 48	N 37 39
ITA070012	Pineta di Adrano e Biancavilla	*	2185		E 14 56	N 37 43
ITA070013	Pineta di Linguaglossa	*	605		E 15 3	N 37 48



ITAO70014	Monte Baracca, Contrada Giarrita	*	1708		E 15 4	N 37 46
ITAO70015	Canalone del Tripodo	*	1925		E 15 2	N 37 42
ITAO70016	Valle del Bove	*	3101		E 15 2	N 37 43
ITAO70017	Sciare di Roccazzo della Bandiera	*	2761		E 14 53	N 37 46
ITAO70018	Piano dei Grilli	*	1239		E 14 51	N 37 44
ITAO70019	Lago Gurrida e Sciare di S. Venera	*	1408		E 14 51	N 37 51
ITAO70020	Bosco di Milo	*	81		E 15 6	N 37 42
ITAO70021	Bosco di S. Maria La Stella	*	127		E 15 6	N 37 37
ITAO70022	Bosco di Linera	*	18		E 15 8	N 37 39
ITAO70023	Monte Minardo	*	493		E 14 50	N 37 43
ITAO70024	Monte Arso	*	124		E 14 55	N 37 39
ITAO70025	Tratto di Pietralunga del Fiume Simeto		675		E 14 50	N 37 34
ITAO70026	Forre laviche del Fiume Simeto	*	1217		E 14 46	N 37 45
ITAO70027	Contrada Sorbera e Contrada Gibiotti	*	1254		E 15 9	N 37 51
ITAO70028	Fondali di Acicastello (Isola Lachea - Ciclopi)	*	413		E 15 8	N 37 33
ITAO80001	Foce del Fiume Irmìno	*	140		E 14 34	N 36 46




ITA080002	Alto corso del Fiume Irmino	*	1219		E 14 45	N 36 56
ITA080003	Vallata del Fiume Ippari (Pineta di Vittoria)	*	2656		E 14 29	N 36 54
ITA080004	Punta Braccetto, Contrada Cammarana	*	423		E 14 26	N 36 50
ITA080005	Isola dei Porri		1,27		E 14 55	N 36 41
ITA080006	Cava Randello, Passo Marinaro	*	497		E 14 28	N 36 51
ITA080007	Spiaggia Maganuco		168		E 14 48	N 36 43
ITA080008	Contrada Religione	*	53		E 14 46	N 36 42
ITA080009	Cava d'Ispica	*	891		E 14 51	N 36 49
ITA080010	Fondali Foce del Fiume Irmio	*	387		E 14 35	N 36 45
ITA090001	Isola di Capo Passero	*	37		E 15 8	N 36 41
ITA090002	Vendicari	*	1517		E 15 5	N 36 48
ITA090003	Pantani della Sicilia sud orientale	*	1603		E 15 0	N 36 40
ITA090004	Pantano Morghella	*	181		E 15 6	N 36 41
ITA090005	Pantano di Marzamemi	*	31		E 15 6	N 36 44




ITA090006	Saline di Siracusa e Fiume Ciane		362		E 15 14	N 37 2
ITA090007	Cava Grande del Cassibile, Cava Cinque Porte, Cava e Bosco di Bauli	*	5210		E 15 5	N 36 58
ITA090008	Capo Murro di Porco, Penisola della Maddalena e Grotta Pellegrino	*	171		E 15 18	N 37 1
ITA090009	Valle del Fiume Anapo, Cavagrande del Calcinara, Cugni di Sortino	*	4527		E 14 57	N 37 6
ITA090010	Isola Correnti, Pantani di Punta Pilieri, chiusa dell'Alga e Parrino	*	147		E 15 5	N 36 39
ITA090011	Grotta Monello	*	61		E 15 9	N 37 1
ITA090012	Grotta Palombara	*	61		E 15 11	N 37 6
ITA090013	Saline di Priolo		54		E 15 12	N 37 8
ITA090014	Saline di Augusta	*	52		E 15 12	N 37 14
ITA090015	Torrente Sapillone	*	589		E 14 53	N 37 9
ITA090016	Alto corso del Fiume Asinaro, Cava Piraro e Cava Carosello	*	2274		E 15 1	N 36 56
ITA090017	Cava Palombieri	*	546		E 14 53	N 36 52
ITA090018	Fiume Tellesimo	*	1273		E 14 51	N 36 55



ITA090019	Cava Cardinale	*	1987		E 15 0	N 37 2
ITA090020	Monti Climiti	*	2930		E 15 7	N 37 8
ITA090021	Cava Contessa - Cugno Lupo	*	1640		E 15 6	N 37 0
ITA090022	Bosco Pisano	*	1863		E 14 51	N 37 10
ITA090023	Monte Lauro	*	1601		E 14 49	N 37 6
ITA090024	Cozzo Ogliastris	*	1338		E 15 4	N 37 12
ITA090026	Fondali di Brucoli - Agnone	*	1365		E 15 9	N 37 18
ITA090027	Fondali di Vendicari	*	2020		E 15 6	N 36 47
ITA090028	Fondali dell'isola di Capo Passero	*	1221		E 15 8	N 36 40
<b>REGIONE SARDEGNA</b>						
CODICE	DENOMINAZIONE	*	Superficie (ha)	Lunghezza (km)	Coordinate geografiche	
					Longitudine	Latitudine
ITB010001	Isola Asinara	*	9669		E 8 16	N 41 3
ITB010002	Stagno di Pilo e di Casaraccio	*	1879		E 8 14	N 40 52
ITB010003	Stagno e ginepreto di Platamona	*	1618		E 8 31	N 40 49
ITB010004	Foci del Coghinas	*	2267		E 8 51	N 40 57
ITB010006	Monte Russu	*	1971		E 9 7	N 41 8



ITB010007	Capo Testa	*	1217		E 9 8	N 41 14
ITB010008	Arcipelago I.a Maddalena	*	20955		E 9 27	N 41 11
ITB010009	Capo Figari e Isola Figarolo	*	851		E 9 38	N 40 59
ITB010010	Isole Tavolara, Molara e Molarotto	*	3764		E 9 41	N 40 53
ITB010011	Stagno di San Teodoro	*	816		E 9 40	N 40 48
ITB010042	Capo Caccia (con le Isole Foradada e Piana) e Punta del Giglio	*	7395		E 8 12	N 40 36
ITB010043	Coste e Isolette a Nord Ovest della Sardegna	*	3731		E 8 11	N 40 56
ITB010082	Isola Piana	*	510		E 8 13	N 40 58
ITB011102	Catena del Marghine e del Goceano	*	14984		E 8 55	N 40 23
ITB011109	Monte Limbara	*	16588		E 9 8	N 40 50
ITB011113	Campo di Ozieri e Pianure Comprese tra Tula e Oschiri	*	20437		E 9 1	N 40 41
ITB011155	Lago di Baratz - Porto Ferro	*	1306		E 8 12	N 40 41
ITB012211	Isola Rossa - Costa Paradiso	*	5409		E 8 56	N 41 4
ITB020012	Berchida e Bidderosa	*	2639		E 9 48	N 40 30
ITB020013	Palude di Osalla	*	981		E 9 42	N 40 21




ITB020014	Golfo di Orosei	*	28941		E 9 36	N 40 9
ITB020015	Area del Monte Ferru di Tertenia	*	2633		E 9 38	N 39 43
ITB020040	Valle del Temo	*	1947		E 8 33	N 40 20
ITB020041	Entroterra e zona costiera tra Bosa, Capo Marargiu e Porto Tangone	*	29634		E 8 27	N 40 24
ITB021101	Altopiano di Campeda	*	4668		E 8 43	N 40 19
ITB021103	Monti del Gennargentu	*	44715		E 9 20	N 39 57
ITB021107	Monte Albo	*	8832		E 9 34	N 40 29
ITB021156	Monte Gonare	*	796		E 9 11	N 40 14
ITB022212	Supramonte di Oliena, Orgosolo e Urzulei - Su Sercone	*	23488		E 9 28	N 40 11
ITB022214	Lido di Orri	*	485		E 9 40	N 39 54
ITB022215	Riu Scaderba	*	93	2	E 9 28	N 39 54
ITB022217	Su de Maccioni - Texile di Aritzo	*	450		E 9 10	N 39 57
ITB030016	Stagno di S'Ena Arubia e territori limitrofi	*	279		E 8 33	N 39 49
ITB030032	Stagno di Corru S'Ittiri	*	5699		E 8 29	N 39 44
ITB030033	Stagno di Pauli Maiori di Oristano	*	385		E 8 37	N 39 52






ITB030034	Stagno di Mistras di Oristano	*	1614		E 8 28	N 39 54
ITB030035	Stagno di Sale 'e Porcus	*	697		E 8 26	N 40 0
ITB030036	Stagno di Cabras	*	4806		E 8 29	N 39 57
ITB030037	Stagno di Santa Giusta	*	1144		E 8 34	N 39 51
ITB030038	Stagno di Purzu Idu (Salina Manna e Pauli Marigosa)	*	594		E 8 23	N 40 2
ITB030039	Isola Mal di Ventre	*	375		E 8 18	N 39 59
ITB030080	Catalano	*	122		E 8 16	N 39 52
ITB031104	Media Valle del Tirso e Altopiano di Abbasanta - Rio Siddu	*	8999		E 8 49	N 40 4
ITB032201	Ritu Sos Mulinos - Sos Lavros - M. Urtigu	*	26		E 8 38	N 40 7
ITB032219	Sassu - Cieras	*	248		E 8 33	N 39 50
ITB032228	Is Arenas	*	1283		E 8 28	N 40 3
ITB032229	Is Arenas S'Acqua e S'Ollastu	*	317		E 8 28	N 39 40
ITB032239	San Giovanni di Sinis		2,74		E 8 26	N 39 52
ITB040017	Stagni di Murtas e S'Acqua Durci	*	745		E 9 38	N 39 31
ITB040018	Foce del Flumendosa - Sa Praia	*	520		E 9 37	N 39 25
ITB040019	Stagni di Colostrai e delle Saline	*	1151		E 9 35	N 39 20



ITB040020	Isola dei Cavoli, Serpentara e Punta Molentis	*	3427		E 9 33	N 39 7
ITB040021	Costa di Cagliari	*	2612		E 9 26	N 39 8
ITB040022	Stagno di Molentargius e territori limitrofi	*	1279		E 9 10	N 39 13
ITB040023	Stagno di Cagliari, Saline di Macchiareddu, Laguna di Santa Gilla	*	5982		E 9 2	N 39 12
ITB040024	Isola Rossa e Capo Teulada	*	3713		E 8 39	N 38 54
ITB040025	Promontorio, dune e zona umida di Porto Pino	*	2705		E 8 35	N 38 58
ITB040026	Isola del Toro	*	63		E 8 24	N 38 51
ITB040027	Isola di San Pietro	*	9275		E 8 15	N 39 8
ITB040028	Punta S'Aliga	*	691		E 8 25	N 39 9
ITB040029	Costa di Nebida	*	8438		E 8 26	N 39 19
ITB040030	Capo Pecora	*	3847		E 8 26	N 39 28
ITB040031	Monte Arcuentu e Rio Piscinas	*	11487		E 8 32	N 39 34
ITB040051	Brunca de Su Monte Moru - Geremeas (Mari Pintau)	*	136		E 9 21	N 39 10



ITB040055	Campu Longu	*	107		E 9 30	N 39 7
ITB040071	Da Piscinas a Riu Scivu	*	2854		E 8 27	N 39 31
ITB040081	Isola della Vacca	*	60		E 8 26	N 38 56
ITB041105	Foresta di Monte Arcosu	*	30353		E 8 50	N 39 7
ITB041106	Monte dei Sette Fratelli e Sarrabus	*	9290		E 9 25	N 39 16
ITB041111	Monte Linas - Marganai	*	23626		E 8 38	N 39 23
ITB041112	Giara di Gesturi	*	6393		E 8 56	N 39 45
ITB042207	Canale su Longuvresu	*	7,85	I	E 8 53	N 39 1
ITB042208	Tra Poggio la Salina e Punta Maggiore	*	9,07		E 8 21	N 39 5
ITB042209	A Nord di Sa Salina (Calasetta)	*	4,7		E 8 21	N 39 5
ITB042210	Punta Giunchera	*	54		E 8 25	N 39 6
ITB042216	Sa Tanca e Sa Mura - Foxi Durci	*	16	I	E 9 0	N 39 0
ITB042218	Stagno di Piscinni	*	443		E 8 46	N 38 54
ITB042220	Serra is Tres Portus (Sant'Antioco)	*	258		E 8 26	N 38 59
ITB042223	Stagno di Santa Caterina	*	614		E 8 29	N 39 4
ITB042225	Is Pruinis	*	95		E 8 27	N 39 2
ITB042226	Stagno di Porto Botte	*	1227		E 8 34	N 39 2



ITB042230	Porto Campana	*	197		E 8 52	N 38 53
ITB042231	Tra Forte Village e Perla Marina	*	0,32	1	E 8 55	N 38 55
ITB042233	Punta di Santa Giusta (Costa Rei)	*	4,64		E 9 34	N 39 14
ITB042234	Monte Mannu - Monte Ladu (colline di Monte Mannu e Monte Ladu)	*	199		E 8 58	N 39 31
ITB042236	Costa Rei	*	0,52		E 9 34	N 39 14
ITB042237	Monte San Mauro	*	642		E 9 3	N 39 36
ITB042241	Riu S. Barzolu	*	284		E 9 14	N 39 20
ITB042242	Torre del Poetto		9,34		E 9 9	N 39 11
ITB042243	Monte Sant'Elia, Cala Mosca e Cala Fighera	*	26		E 9 9	N 39 11
ITB042247	Is Compinxius - Campo Dunale di Bugerru - Portixeddu	*	626		E 8 25	N 39 25
ITB042250	Da Is Arenas a Tonnara (Marina di Gonnesa)	*	528		E 8 25	N 39 16

IIA04109

